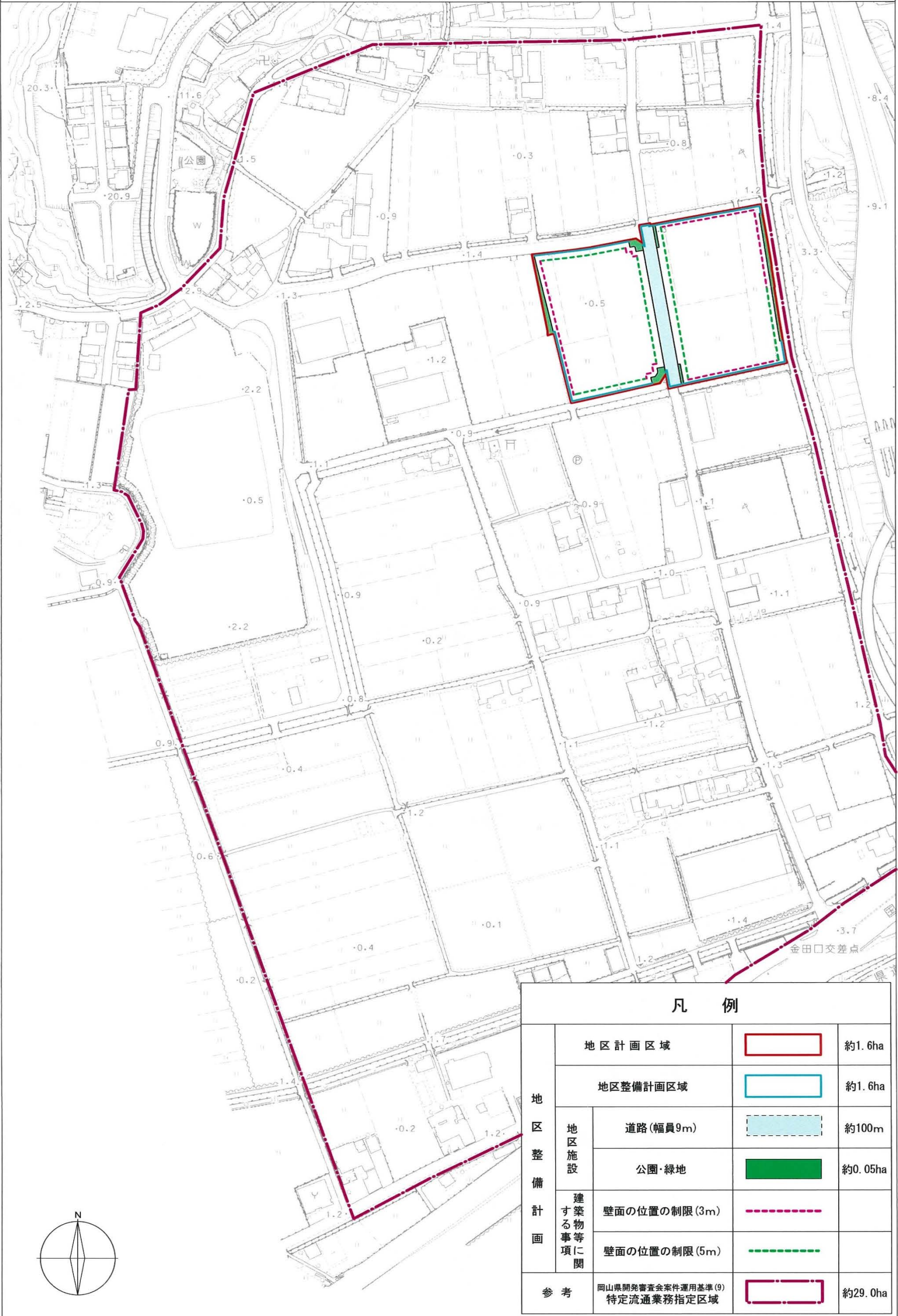



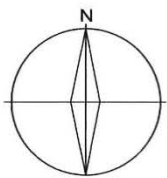
岡山県南広域都市計画地区計画の決定  
 金田東地区地区地区計画（早島町決定）

計画図



凡例

地区 整備 計画	地区計画区域		約1.6ha	
	地区整備計画区域		約1.6ha	
	地区施設	道路(幅員9m)		約100m
		公園・緑地		約0.05ha
	建 す る 事 等 に 関	壁面の位置の制限(3m)		
壁面の位置の制限(5m)				
参考	岡山県開発審査会案件運用基準(9) 特定流通業務指定区域		約29.0ha	



1:2500