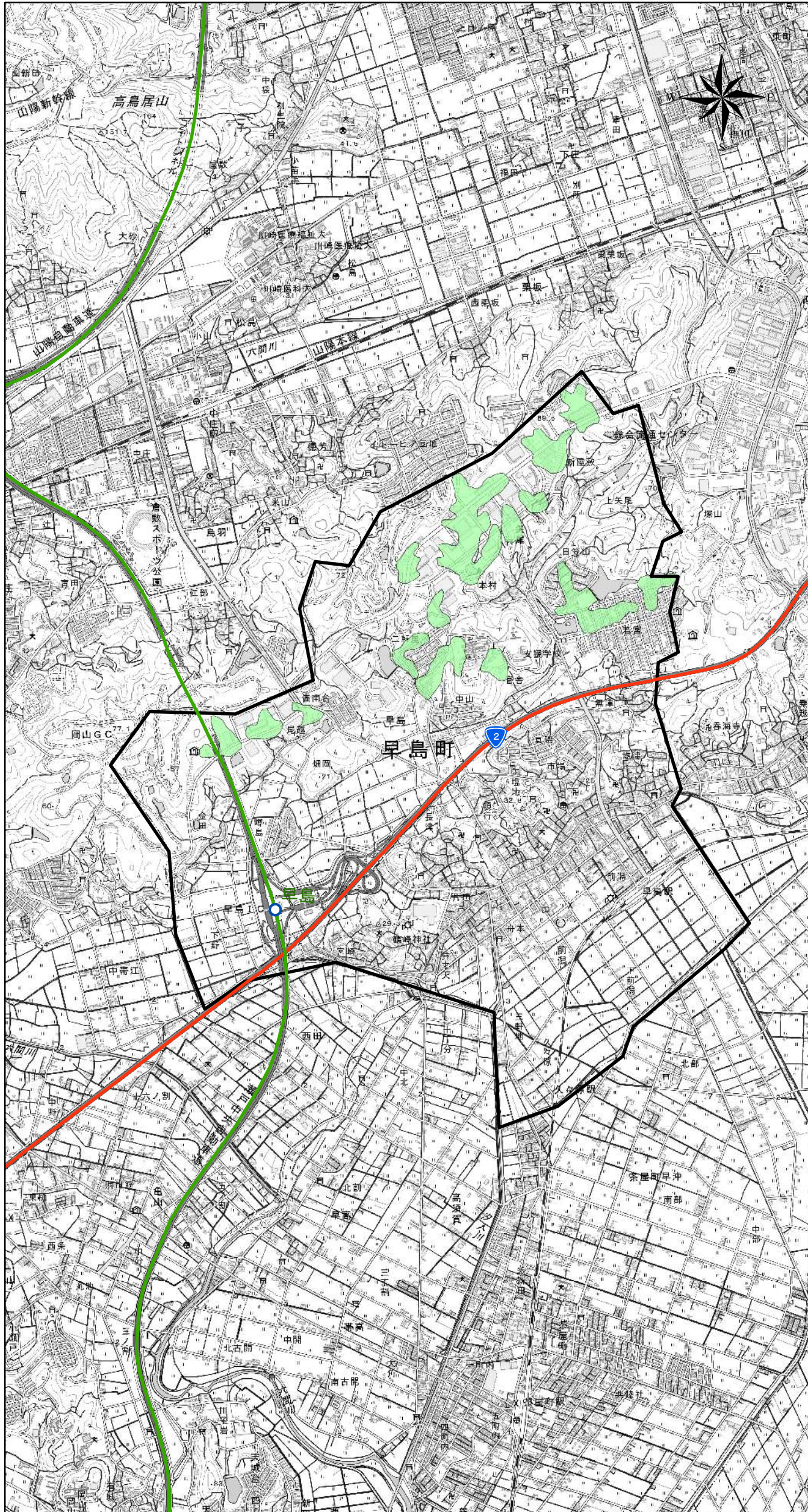


早島町大規模盛土造成地マップ（全体図）



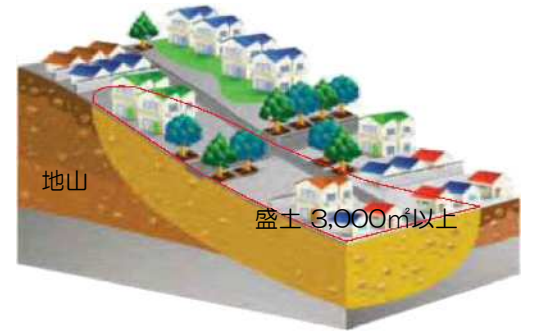
凡 例	
谷埋め型	
腹付け型	該当なし
早島町行政界	

大規模造成盛土とは

盛土造成地のうち以下の要件に該当するものを「大規模盛土造成地」と呼びます。

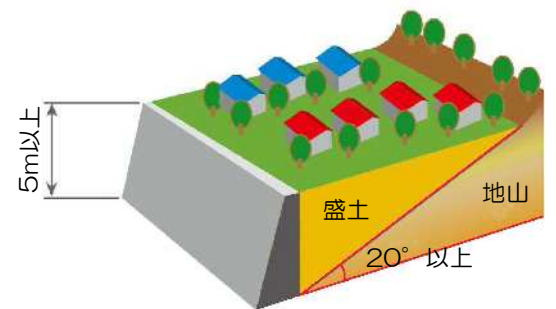
谷埋め型 大規模盛土造成地

谷や沢を埋めた、面積が3,000㎡以上の盛土

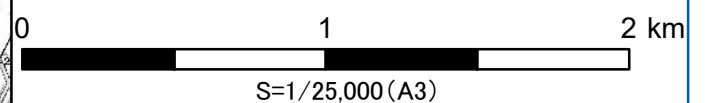


腹付け型 大規模盛土造成地

盛土をする前の地盤が20°以上で、盛土の高さが5m以上の盛土



このマップは、早島町に分布する大規模盛土造成地のおおよその位置及び種類を示したものであり、**危険な造成地を示すものではありません。**
 （この地図には早島町以外の大規模盛土造成地は表示していません。）



※測量法に基づく国土地理院長承認（複製）R1JHf 1171
 本製品を複製する場合には、国土地理院の長の承認を得なければならない。