







# 「柚木谷池」ため池災害ハザードマップ

緊急連絡先	
早島町(建設農林課)	(086)482 - 0614
倉敷消防署	(086)422 - 0119
倉敷警察署	(086)426 - 0110

ゆのきだにいけ 柚木谷池	
貯水量	11.9 千m3
堤 高	6.0 m
堤 長	72.0 m


避難場所一覧	
	かんだ保育園駐車場
	金田だんだん公園
	噂島公民館と前の広場

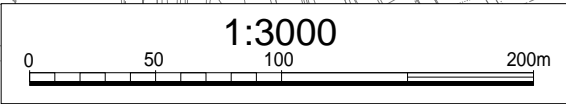
### マップの色分けと浸水想定区域の見方

浸水した場合に想定される水深
 5.0m以上の区域
 2.0m～5.0m未満の区域
 1.0m～2.0m未満の区域
 0.5m～1.0m未満の区域
 0.5m未満の区域

### 浸水の目安

●2階の軒下までつかる 程度.....5.0m
●1階の軒下までつかる 程度.....2.0m
●大人の腰までつかる 程度.....1.0m
●大人の膝までつかる 程度.....0.5m





このマップには、ため池の堤防が決壊した時の洪水等に関する情報が載っています。

避難場所 避難の方向 想定される浸水の範囲と深さ 洪水の到達時間

必ずしもこのマップのとおり被害が発生するとは限りません。  
有事の際は、町の防災情報や避難情報に従って避難するとともに日頃から地形を確認し安全な避難に役立ててください。

浸水想定区域について  
「浸水想定区域」は、ため池の堤防が決壊した時の「浸水区域・深さ」を表示したものです。

洪水到達時間  
「洪水到達時間」は、「ため池氾濫解析ソフト SIPOND」で解析した「洪水到達時間」を表示したものです。

この図面はニタコンサルタント(株)のため池氾濫解析ソフト「SIPOND Professional版」にて国土地理院「国土基盤情報5mメッシュ標高・10mメッシュ標高」を使用して行った氾濫解析の結果を出力し、地形図に重ね合わせて表示したものです。