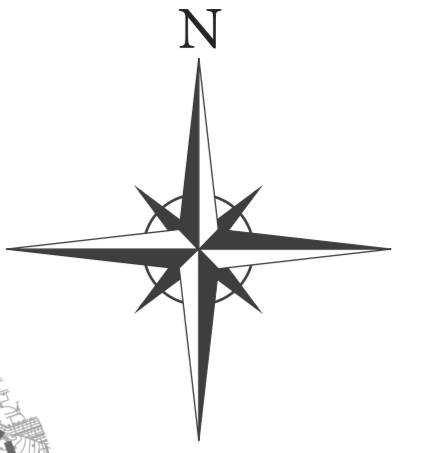


早島町 内水ハザードマップ



早島町 内水ハザードマップについて

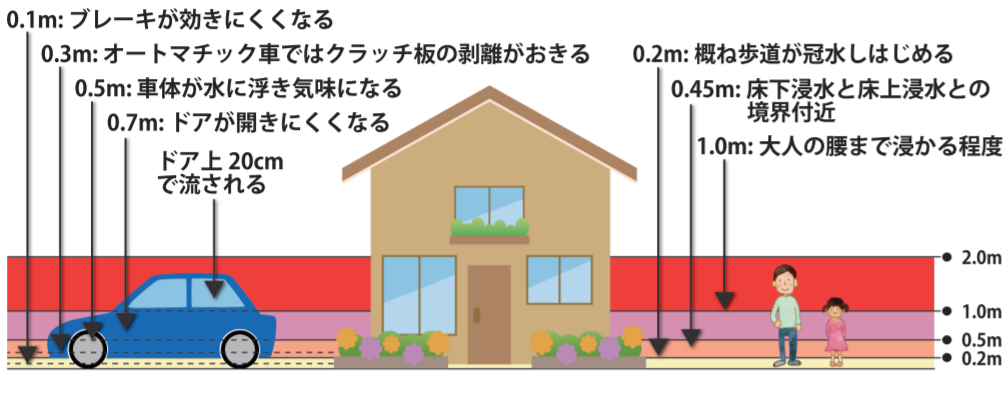
<内水による浸水について>

内水による浸水とは、短時間の大雨などにより、水路や排水ポンプ場などの施設では十分に排水できず、雨水が溢れ出して浸水が発生することです。河川堤防の決壊や河川から溢れた水による（外水）氾濫とは異なり、河川から遠く離れた場所でも、低い土地や地下道などで浸水が発生する可能性があります。

<内水浸水想定区域について>

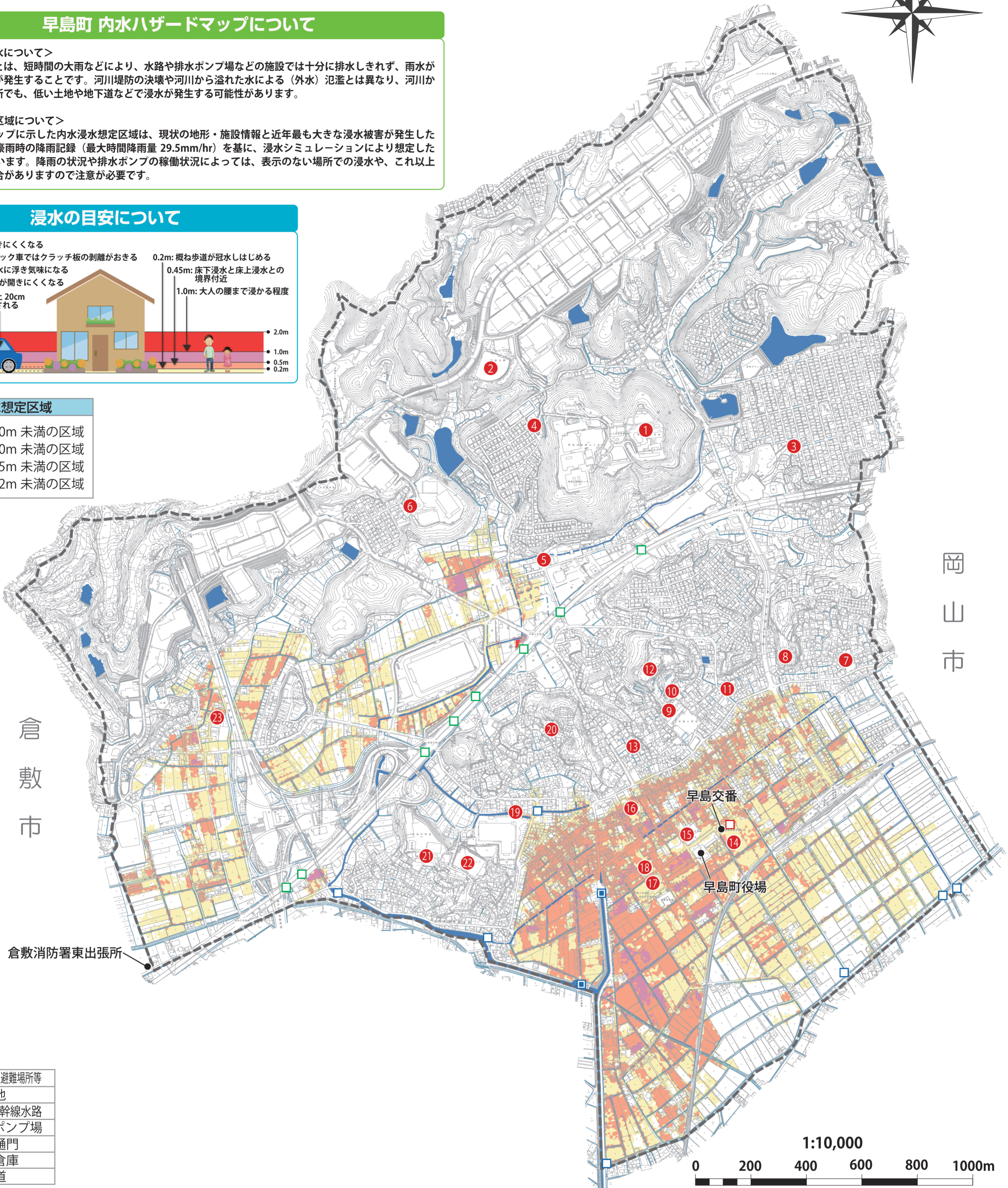
このハザードマップに示した内水浸水想定区域は、現状の地形・施設情報と近年最も大きな浸水被害が発生した平成30年7月豪雨時の降雨記録（最大時間降雨量 29.5mm/hr）を基に、浸水シミュレーションにより想定した結果を表示しています。降雨の状況や排水ポンプの稼働状況によっては、表示のない場所での浸水や、これ以上の被害となる場合がありますので注意が必要です。

浸水の目安について



内水浸水想定区域

- 1.0m ~ 2.0m 未満の区域
- 0.5m ~ 1.0m 未満の区域
- 0.2m ~ 0.5m 未満の区域
- 0.0m ~ 0.2m 未満の区域



岡山市

凡例

①	指定緊急避難場所等
■	ため池
〰	河川・幹線水路
□	排水ポンプ場
□	主な樋門
□	防災倉庫
□	地下道

1:10,000



指定緊急避難場所及び指定避難所一覧

指定緊急避難場所とは

災害対策基本法に基づき、町が指定する施設又は場所で、災害が発生し、又は発生するおそれがある場合、緊急的に避難し身の安全を確保する場所です。（例：学校、コミュニティハウス、グラウンドなど）

指定避難所とは

災害対策基本法に基づき、町が指定する施設で、災害発生時に地区単位で避難し、被災者が一定期間滞在することができる施設です。

番号	種別	施設名	地区	指定避難所との重複
①	屋内	県立早島支援学校体育館	矢尾	○
②	屋外	深砂グラウンド	矢尾	
③	屋外	すずめ池公園	若宮	
④	屋外	中山広場	中山	
⑤	屋外	大池広場	大池	
⑥	屋外	備南台広場	備南台	
⑦	屋外	龍神社境内	塩津	
⑧	屋外	安養院境内	塩津	
⑨	屋内外	早島小学校	市場	○
⑩	屋内	早島児童館	市場	○
⑪	屋内	さつき荘	市場	○
⑫	屋外	早島公園	市場・塩地	

番号	種別	施設名	地区	指定避難所との重複
⑬	屋外	妙法寺境内	頓行	
⑭	屋外	南グラウンド	前潟	
⑮	屋内	町民総合会館	前潟	○
⑯	屋内外	早島幼稚園*	舟本	○
⑰	屋内外	中央公民館*	舟本	○
⑱	屋内	地域福祉センター*	舟本	○
⑲	屋内	いぶき荘	長津	○
⑳	屋外	薬師院境内	長津	
㉑	屋内外	早島中学校	宮崎	○
㉒	屋外	宮山グラウンド	宮崎	
㉓	屋内	西コミュニティセンター	金田	○

*: 浸水のおそれがあるため、2階以上へ避難。

警戒レベル

住民の皆さんが災害発生の危険度を直感的に理解し、的確に避難行動ができるようになるため、避難に関する情報や防災気象情報等の防災情報を5段階の「警戒レベル」を用いてお伝えしています。

警戒レベル	状況	住民がとるべき行動	行動を促す情報
5	災害発生又は切迫	命の危険 直ちに安全確保!	緊急安全確保
~~~~~ <警戒レベル4までに必ず避難! > ~~~~~			
4	災害のおそれ高い	危険な場所から全員避難	避難指示
3	災害のおそれあり	危険な場所から高齢者等は避難	高齢者等避難
2	気象状況悪化	自らの避難行動を確認	大雨・洪水・高潮注意報 (気象庁)
1	今後気象状況悪化のおそれ	災害への心構えを高める	早期注意情報 (気象庁)

このハザードマップに関するお問い合わせは

早島町 上下水道課  
☎086-482-0617  
〒701-0303 早島町前潟 360-1

2022年作成